



Mobiliteitsplan Gemeente Alken

Participatieavond

21 november 2022



Agenda

- Inleiding door Schepen Frank Vroonen
- Over het mobiliteitsplan Alken
 - ❖ Waarover gaat het?
 - ❖ Wat willen we bereiken?
 - ❖ Wat gaan we doen?
- Participatietraject

Wat is een gemeentelijk mobiliteitsplan?

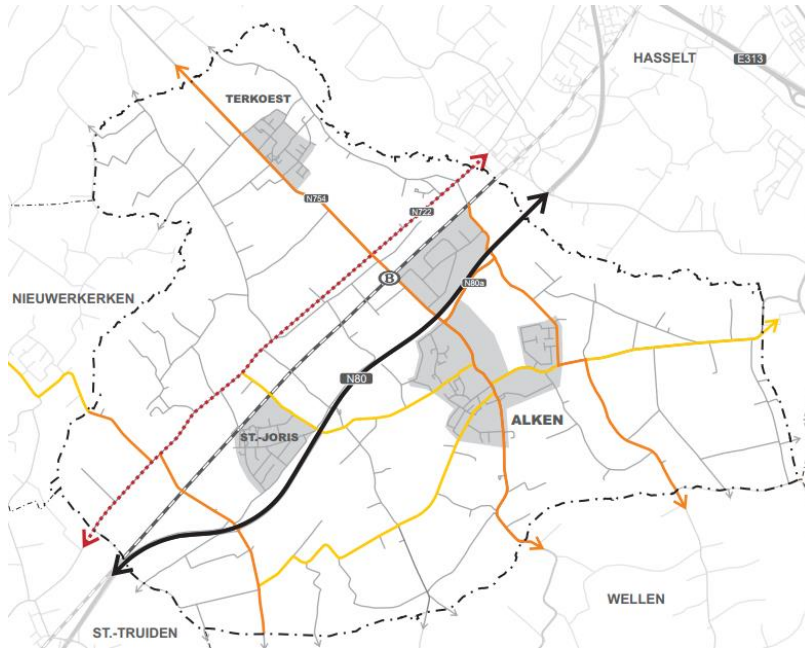
Visie van de gemeente, met medewerking van de burgers

- Hoe is de bestaande situatie?
- Waar willen we naar toe met onze mobiliteit?
- Tijdsduur +/- 10 jaar
- Maatregelen en projecten
- Prioriteiten (H/M/L) en actieplan (KT/MLT/LT)

Hoe pakken we dit aan?



Verbreden/verdiepen mobiliteitsplan 2014



Actualiseren

Vb: wegcategorisering, afstemmen regionaal mobiliteitsplan, ruimtelijke plannen...

Verbreden

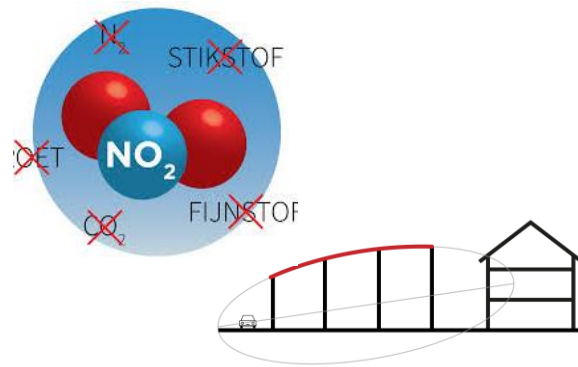
Vb: autodelen, elektrische laadpalen, Hoppinpunten ...

Verdiepen

Vb: fietsinfrastructuur



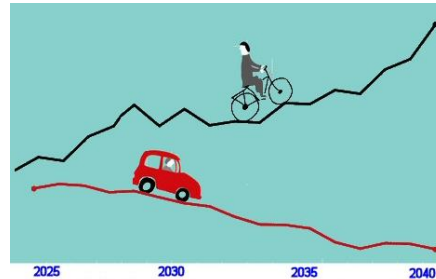
Verkeersveiligheid
voor iedereen



Hoge verkeersleefbaarheid



Aantrekkelijk centrum



Modal shift



Goede doorstroming

Hoofdthema's



Schoolroutes



Fietsnetwerk



Snelheidsvisie



Wegen
(categorisering)



Mobipunten



Vrachtroutenetwerk

Schoolroutes



Doel

Knelpunten en oplossingen inventariseren
 Modal shift stimuleren

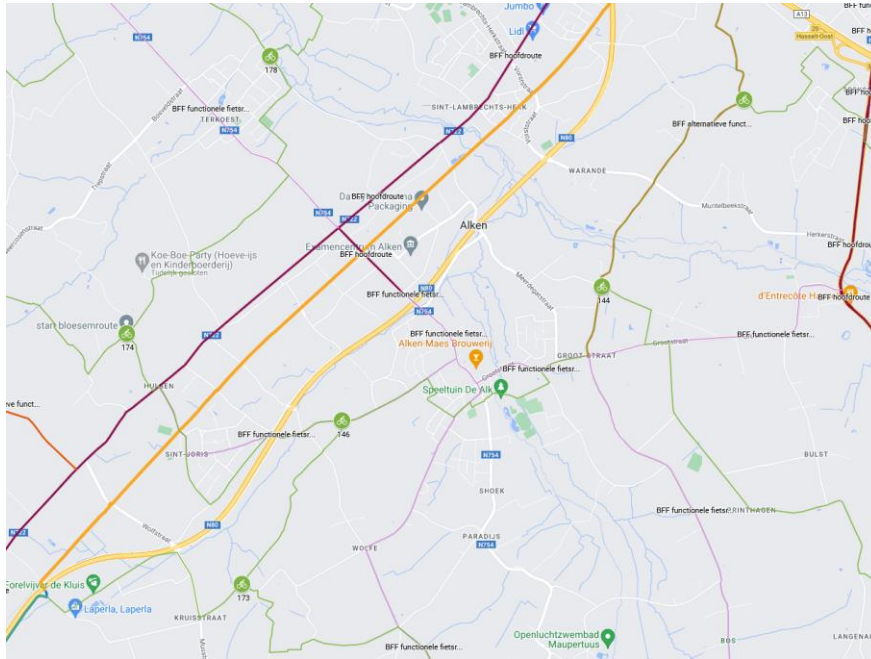
Hoe

Samen met scholen

Resultaat

Komen tot veilige schoolroutes

Fietsnetwerk



Doel

Bestaand fietsnetwerk inventariseren en optimaliseren

Hoe

Samen met focusgroep met fietsers
Knelpunten in kaart brengen en oplossingen voorstellen

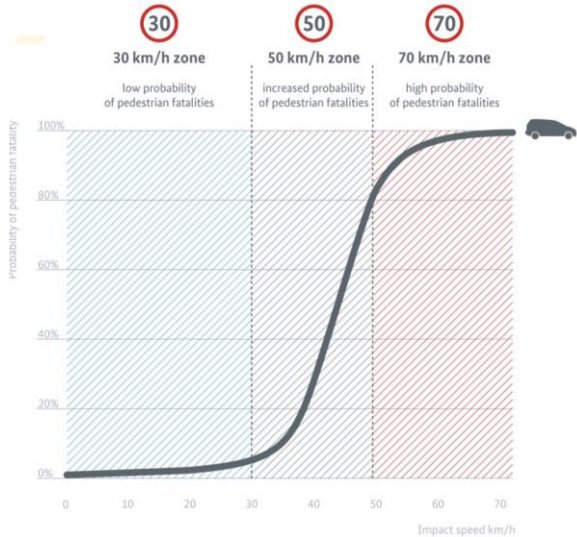
Resultaat

Veilig fietsnetwerk voor alle fietsverplaatsingen

Snelheidsvisie



Chance of Fatality by Impact Speed



© 2014 TUM Initiative for Future Mobility. All rights reserved. This document is for internal use only. It is not to be distributed outside the organization. For more information, please contact the TUM Initiative for Future Mobility at ifm@tum.de.

Doel

Gewenste snelheden bepalen in functie van locaties en verkeersveiligheid

Hoe

Analyse ongevallen en knelpunten
 Uitwerken van een consistente visie gebaseerd op duidelijke afwegingscriteria

Resultaat

Komen tot een aangepaste snelheidsvisie

Wegen(categorisering)



Doel

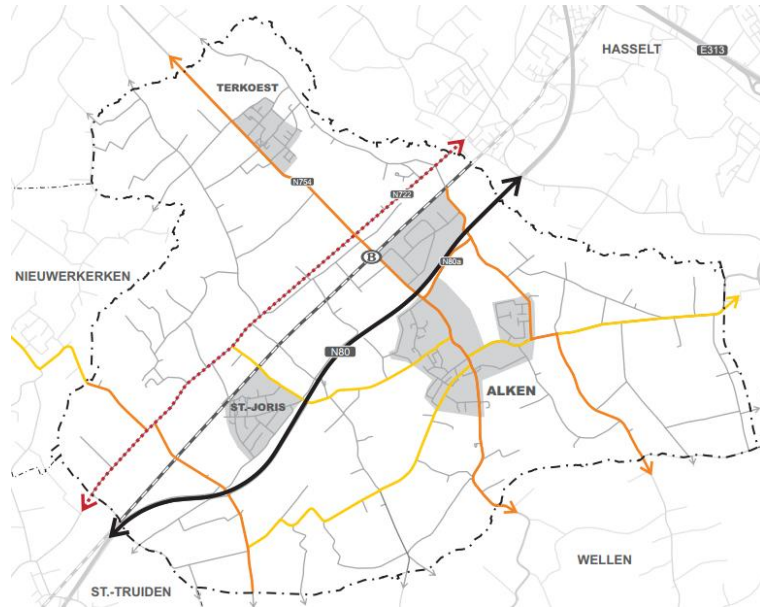
Wegencategorisering actualiseren

Hoe

Nieuw systeem van Vlaamse Overheid toepassen

Resultaat

Nieuwe categorisering
 Voorstellen weginrichtingen
 Voorstellen voorrangregelingen



Hoppin



Wat?

Overstappunten Openbaar Vervoer

Hoe

Analyse mogelijkheden
Beschrijving en project opstellen

Resultaat

4 Hoppin' punten realiseren in Alken
(Station – Kerk – Sint-Joris - Terkoest)

Vrachtroutenetwerk



Doel

Evaluëren vrachtroutenetwerk

Hoe

Samen met vervoerregio en buurgemeenten
Samen met lokale bedrijven

Resultaat

Vrachtroutenetwerk dat zorgt voor
bereikbaarheid van de bedrijven en optimale
verkeersleefbaarheid van bewoners

Participatie in 3 stappen

Verkenning
Knelpunten



Vandaag

Online – fase 1

Uitwerking
Ideeën



Focusgroepen Online – fase 2

Plan



Communicatie

doemee.alken.be – fase 1



Wat?

Online participatie platform

Hoe

Eénmalig inschrijven

Aanduiden knelpunten op kaart

Resultaat

Knelpuntenoverzicht

Vandaag



Wat?

We horen graag uw knelpunten en mogelijke oplossingen

Hoe?

Aanduiden op kaart
Kort noteren op post-its
Waar – wat – hoe oplossen?



Resultaat

Knelpuntenoverzicht

doemee.alken.be – fase 2



Wat?

Concrete ideeën voorleggen aan burgers

Hoe?

Evaluëren van concrete voorstellen

Resultaat

Kennen van voorkeuren burgers

Vragen?

