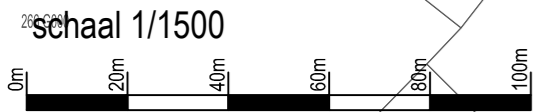
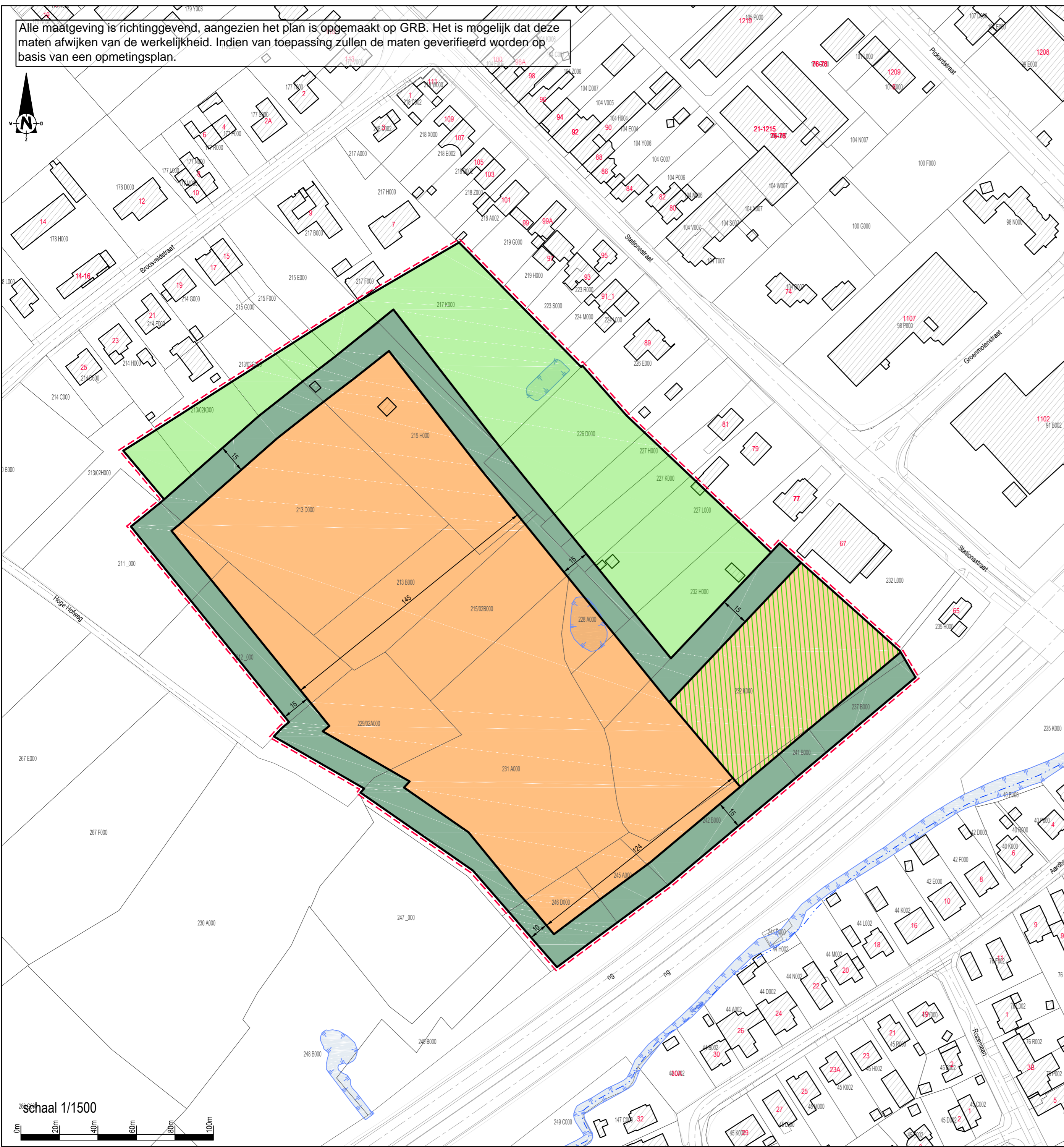
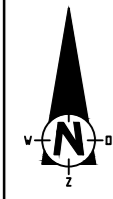


Alle maatgeving is richtinggevend, aangezien het plan is opgemaakt op GRB. Het is mogelijk dat deze maten afwijken van de werkelijkheid. Indien van toepassing zullen de maten geverifieerd worden op basis van een opmetingsplan.



**LEGENDE**

**BASISKAART**

Perceelsgrens	XXX X	Recreatiegebied	
Perceelsnummer		Zone voor recreatie en parking	
Gebouwen		Zone voor groenbuffer	
Perimeter RUP	-----	Zone voor afstandsbuffer	
Rivieren & vijvers			
Waterloop - Categorie 2			



Provincie LIMBURG  
 Gemeente AKLEN  
 Gemeentehuis, Hoogdorpstraat 38 - 3570 Alken  
 T 011 59 99 40, gemeentenbestuur@alken.be

GEMEENTELIJK RUP  
**Sport -en recreatievelden**  
 deelplan : stationstraat - broosveldstraat  
 grafisch plan

schaal: 1/1500  
 datum: juni 2020

Versie: voorontwerp RUP  
 Locatie: Broosveld  
 Plannummer: RUP\_73001\_214\_00012\_00001

ONTWERPER:  
 Peter Peeters

Handtekening ontwerper,  
 -----

sint-andresstraat 28 , 2000 antwerpen

erkend ruimtelijk planner

Gezien en voorlopig aangenomen door de gemeenteraad van Alken in zitting van:  
 vanwege de raad,

de ALG directeur

Pascal Giesen  
 Het college van burgemeester en schepenen van de gemeente Alken bevestigt dat onderhavig grafisch plan op het gemeentehuis ter inzage van het publiek werd neergelegd van tot en met

Vanwege het college,  
 de ALG directeur

Pascal Giesen

Onderhavig plan werd gezien en definitief aangenomen door de gemeenteraad van Alken in zitting van

de ALG Directeur

Pascal Giesen

i.o. bij delegatie van  
 De voorzitter

Patrick Martens

De burgemeester

Marc Penxten

i.o. bij delegatie van  
 De voorzitter

Patrick Martens